



Corine MALROUX

Référente Qualité Accueil Vélo du Cher





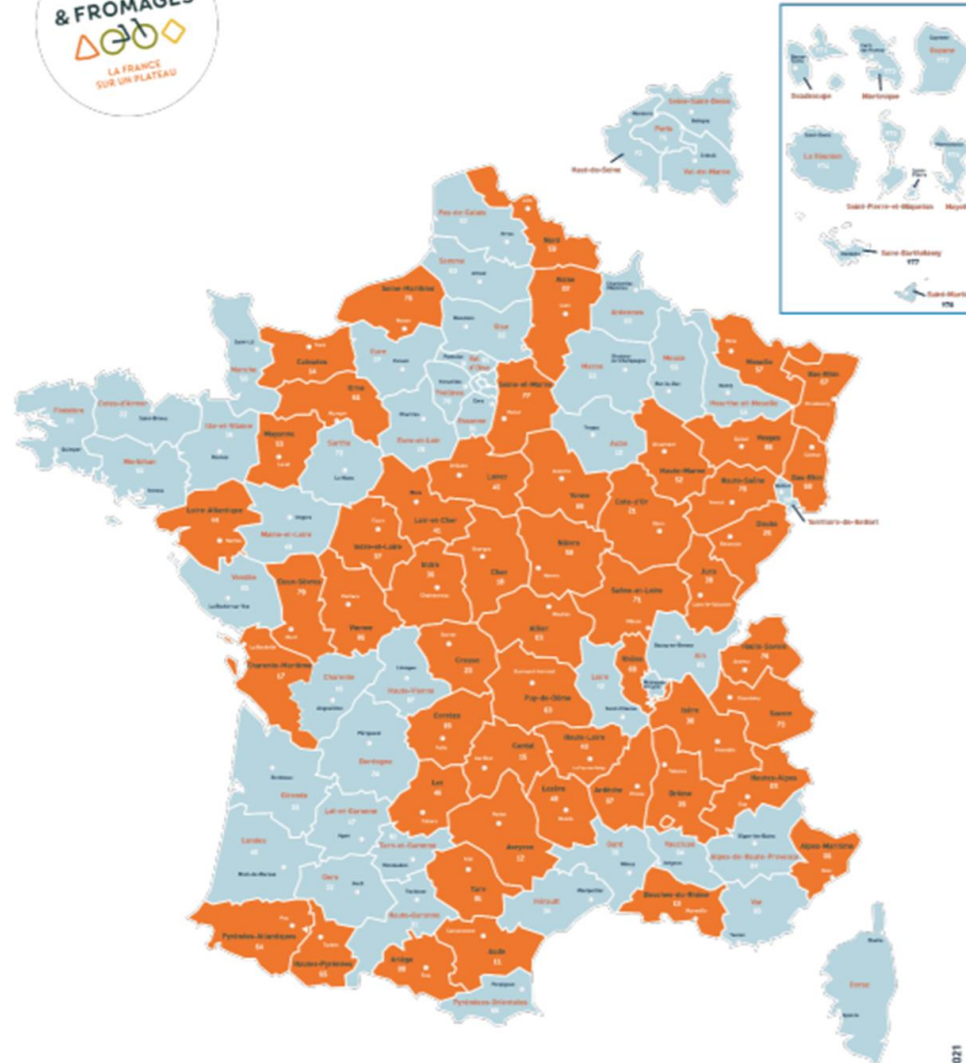
NAISSANCE DU PROJET en 2019

A travers ce projet fédérateur, l'**ADF (l'Assemblée des Départements de France)** et ses partenaires, **ADN Tourisme**, le **CNIEL (Le Centre National Interprofessionnel de l'Economie Laitière)** et **Vélo & Territoires** ont souhaité renforcer la valorisation des patrimoines touristiques et gastronomiques des Départements.





Les 51 départements labellisés en France

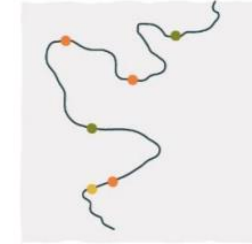


■ Départements «Vélo & Fromages»

Source : ADF, Juin 2021



123
itinéraires labellisés



8 650 kilomètres
de route de Vélo &
Fromages à sillonner



1 400
sites à visiter



Des dizaines
de variétés de
fromage



Le cahier des charges

Pour tous les acteurs touristiques






- Être situé à moins de 6 Km d'un itinéraire cyclable
- Être ouvert à la visite au moins un jour par semaine ou sur demande d'un particulier.
- Être en mesure de proposer de stationner les vélos en toute sécurité

Pour les restaurants

- Proposer à minima un plat à base de fromage local



Les acteurs renseignés dans le Guide

-  **Éleveur/Ferme**
-  **Atelier de transformation**
-  **Cave d'affinage**
-  **Crémier-fromager**
-  **Musée/Événement fromager**

-  **Marché & Espace de vente**
-  **Restaurateur**
-  **Hébergement**
-  **Hôtel/Restaurant**



3 itinéraires proposés dans le département du Cher





LA LOIRE À VÉLO, DE MARSEILLES-LÈS-AUBIGNY À POILLY-LEZ-GIEN



Un itinéraire affiné dans le Cher, le Loiret et la Nièvre

Le circuit proposé entre Marseilles-lès-Aubigny et Poilly-lez-Gien emprunte l'itinéraire de l'EuroVelo 6 sur la partie de La Loire à Vélo, également appelée la « Route des fleuves ». Il traverse sans discontinuité la zone d'appellation du Crottin de Chavignol, fromage de chèvre au lait cru, qui comprend une grande partie du Département du Cher et se prolonge dans le Loiret et dans la Nièvre. Une AOC et une véloroute qui nous rassemblent...

DISTANCE 135 km
DURÉE ESTIMÉE 13h30
NIVEAU ▲▲▲▲▲

CHER - LOIRET - NIÈVRE

● LA FERME DE MARC & RACHEL

17 rue des Loges
18320 MARSEILLES-LÈS-AUBIGNY
☎ 06 34 50 04 89

Horaires d'ouverture : lundi et mercredi de 17h30 à 19h ; le samedi de 9h à 11h30

● MARCHÉ DE LA CHARITÉ-SUR-LOIRE

Place du Général de Gaulle
58400 LA CHARITÉ-SUR-LOIRE
Horaires d'ouverture : samedi 8h-13h

🍴 AUBERGE LA FERME DES BARREAUX

Les Barreaux - 18140 HERRY
☎ 02 48 79 57 80

Ouvert tous les jours en période estivale, le week-end le reste de l'année

🍷 LE COQ HARDI

42 avenue de la Tuilerie
58150 POUILLY-SUR-LOIRE
☎ 03 86 39 12 99

Ouvert du mercredi au dimanche de 12h-13h30 et 19h-20h30

● FERME DES RAUCHES

Les Rauches
18320 BEFFES
☎ 06 37 62 73 81

Horaires d'ouverture : En été du mardi au samedi de 9h30 à 12h, le mercredi et le vendredi de 17h à 19h.

● LA CHÈVRERIE DU GUENETIN

Le Guenetin - 18300 THAUVENAY
La Bête Noire Sancerroise
☎ 02 48 79 97 17

Ouvert tous les jours du 15 mars au 30 décembre 10h-12h et 14h-19h. Visite de la chèvrerie

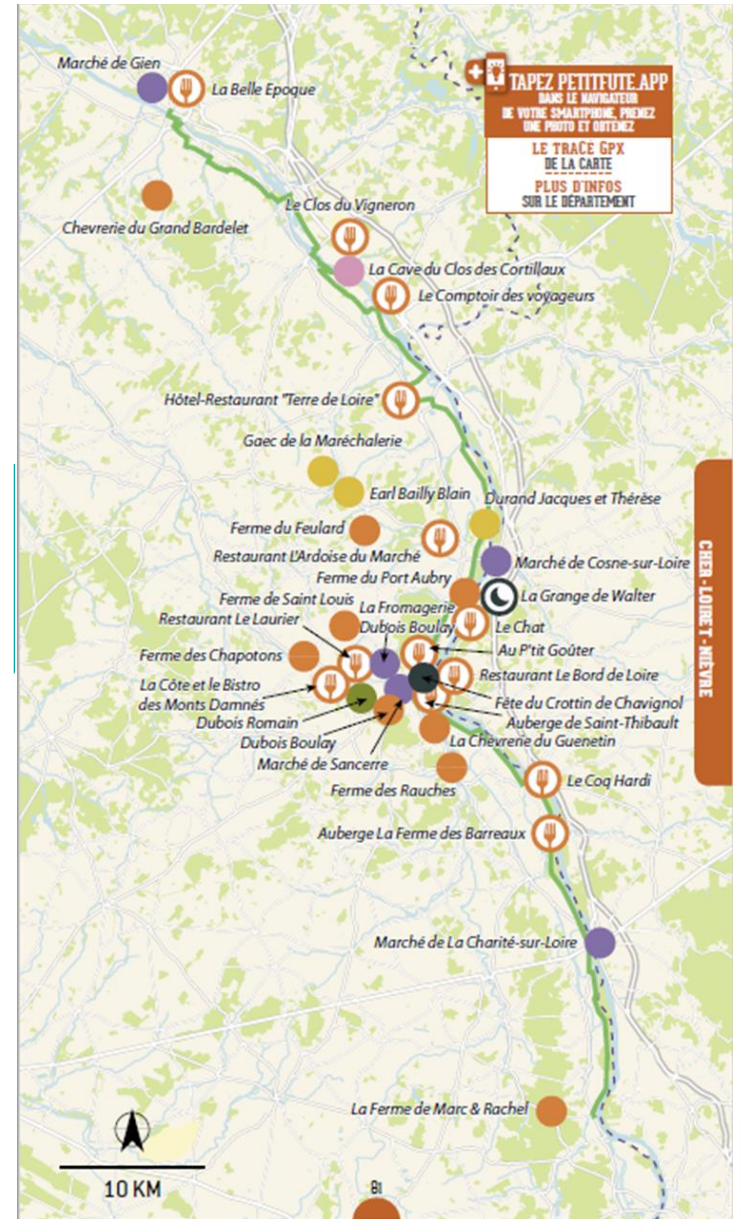
● MARCHÉ DE SANCERRE

Nouvelle Place
18300 SANCERRE
Horaires d'ouverture : samedi 8h-12h



La Charité-sur-Loire.

80



TAPEZ PETITFUTE.APP
DANS LE MENU
DE VOTRE SMARTPHONE, PRENEZ
UNE PHOTO ET OBTENEZ
LE TRACE GPX
DE LA CARTE
PLUS D'INFOS
SUR LE DÉPARTEMENT

CHER - LOIRET - NIÈVRE

10 KM

81





ALLIER
BOURBONNAIS
Tourisme



CANAL DE BERRY DE MONTLUÇON À SAINT-AMAND-MONTROND



Un itinéraire affiné dans l'Allier et le Cher

Partez de Montluçon jusqu'au centre historique de Saint-Amand-Montrond en passant par la petite cité de caractère de Drevant et son patrimoine gallo-romain. Faites un arrêt au hameau de Magnette, au musée du Canal de Berry où l'on vous contera l'histoire du canal. Il faudra franchir le Cher par le pont-canal de la Tranchasse pour arriver dans le département éponyme... Ces 55 km réjouiront les amoureux d'histoire et, bien entendu, de fromages !

DISTANCE 55 km
DURÉE ESTIMÉE 4h
NIVEAU ▲▲▲▲▲

ALLIER ET CHER

LE COMPTOIR AUX FROMAGES

23, rue Bretonnie
03100 MONTLUÇON
☎ 04 70 05 11 44 / 06 33 64 06 31
Horaires d'ouverture : Fromagerie ouverte du mardi au samedi de 9h à 12h30 et de 16h à 19h30, le dimanche de 9h à 12h. Restaurant ouvert du jeudi au samedi de 12h à 14h30 et de 19h à 23h.
Dimanche (brunch) de 10h à 13h
Distance : 0,8 km
Fromages : Fermiers locaux

MARCHÉ DE MONTLUÇON PIQUAND

Place Edouard Piquand
03100 MONTLUÇON
Horaires d'ouverture : Le samedi de 8h30 à 12h30
Distance : 4 km

HÔTEL L'UNIVERS

38, avenue Marx Dormoy
03100 MONTLUÇON
☎ 04 70 05 33 47
Distance : 0,8 km

MARCHÉ DE MONTLUÇON DORMOY

Place Jean Dormoy
03100 MONTLUÇON
Horaires d'ouverture : Les mercredis et dimanches de 8h30 à 12h30
Distance : 4 km

MARCHÉ DE MONTLUÇON ATHANOR

Parking Athanor, rue Albert Einstein
03100 MONTLUÇON
Horaires d'ouverture : Le vendredi de 16h30 à 19h30
Distance : 4 km

MARCHÉ DE DOMERAT

Place Bacchus - 03410 DOMERAT
Horaires d'ouverture : Le vendredi de 8h30 à 12h30
Distance : 4 km

AUX BABOTEURS

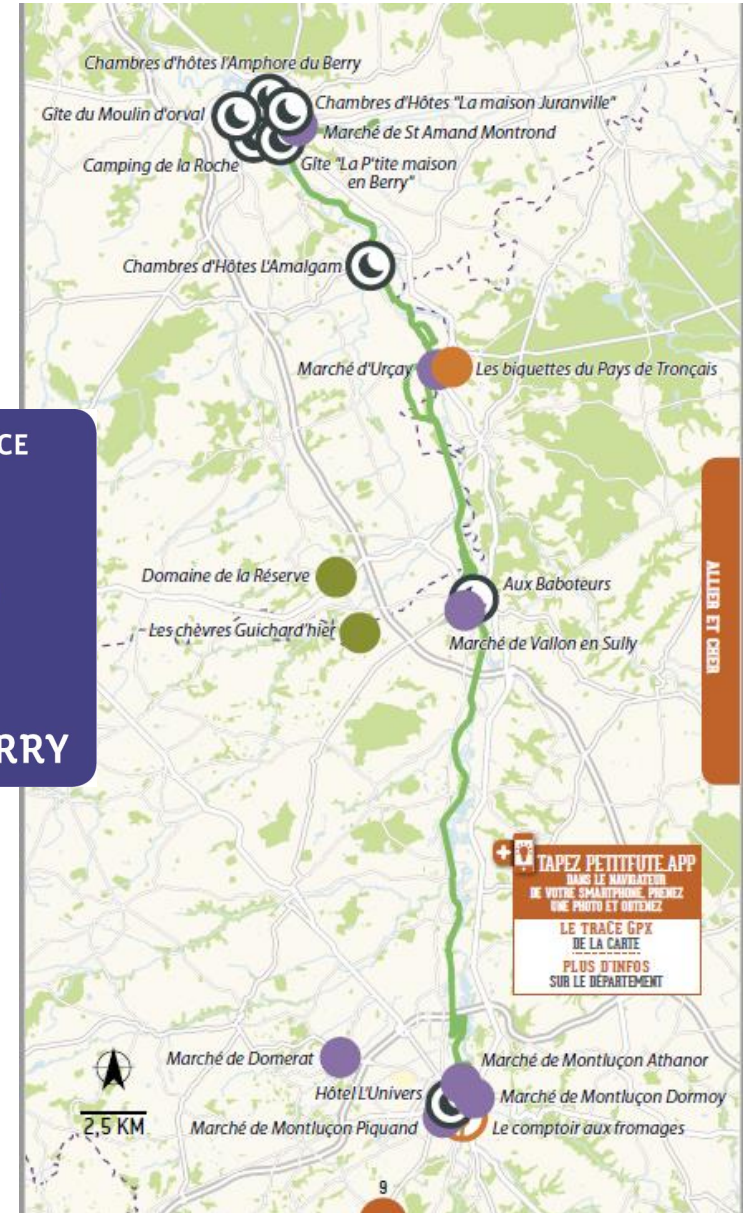
3 rue Jean-Jaurès
03190 VALLON-EN-SULLY
☎ 04 70 05 55 56 / 06 01 82 31 80
Distance : Sur l'itinéraire

MARCHÉ DE VALLON EN SULLY

Place du Docteur Noquière
03190 VALLON-EN-SULLY
Horaires d'ouverture : Le mardi de 7h à 13h
Distance : 0,5 km

LES CHÈVRES GUICHARD'HIER

Les Bouvais
03190 VALLON-EN-SULLY
☎ 04 70 06 54 32 / 06 19 87 57 80
Horaires d'ouverture : Sur RDV par téléphone
Distance : 5,8 km
Fromages : Fromage sec, frais ail et fines herbes, poivre



TAPEZ PETITFUTE APP
DANS LE MOUVETOIR
DE VOTRE SMARTPHONE. PRENEZ
UNE PHOTO ET OBTENEZ
LE TRACE GPX
DE LA CARTE
PLUS D'INFOS
SUR LE DÉPARTEMENT

ALLIER ET CHER





CANAL DE BERRY DE BOURGES À VIERZON



Un itinéraire affiné dans le Cher

Cet itinéraire longe les berges du canal de Berry aménagées en chemin de randonnées pédestres et cyclables. Au départ de l'abbatiale Saint-Martin de Plaimpied-Givaudins, vous traverserez Bourges, capitale du Berry, dont la cathédrale Saint-Étienne est classée au Patrimoine mondial de l'UNESCO. L'arrivée à Vierzon peut se clore par la visite du square Art déco Lucien Beaufrère, classé Monument historique, ou par la visite du musée de la ville. Laissez-vous porter sur cet itinéraire paisible mais chargé de patrimoine et de gourmandises fromagères.

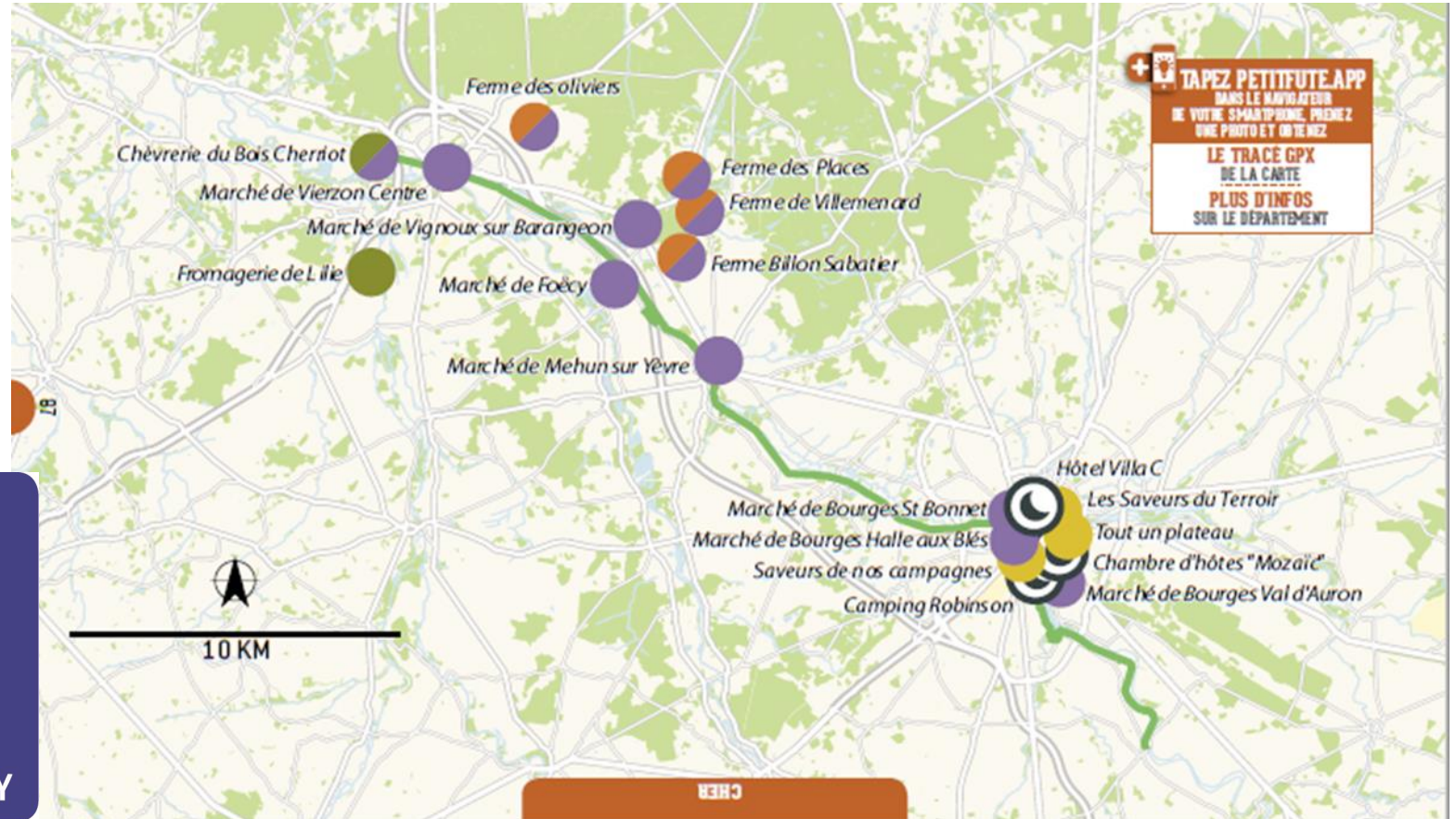
DISTANCE 44 km
DURÉE ESTIMÉE 3 h
NIVEAU ▲▲▲▲

CŒUR DE FRANCE

À VÉLO



CANAL DE BERRY





RÉSEAUX SOCIAUX :



[@veloetfromages](https://www.facebook.com/veloetfromages)



[@veloetfromages](https://www.instagram.com/veloetfromages)

#veloetfromages

SITE INTERNET :

<http://www.departements.fr/velo-fromages-souffle-sa-deuxieme-bougie/>

VÉLO & FROMAGES, LA FRANCE SUR UN PLATEAU

C'est autour des deux tendances positives et fédératrices que sont le vélo et le fromage que l'Assemblée des Départements de France, le Cniel, Tourisme & Territoires et Vélo & Territoires ont lancé le projet « Vélo & Fromages ». 45 Départements ont participé et proposent 87 itinéraires à découvrir. Un nouvel appel à projet a été lancé début décembre : en 2020, l'aventure continue !

LA NAISSANCE DU PROJET « VÉLO & FROMAGES »

Le projet « Vélo & fromages » est né d'une volonté de l'ADF de poursuivre l'aventure « Au Tour des Fromages » initiée sur la Grande Boucle 2018. L'objectif était d'aller plus loin dans l'alliance de la bicyclette et des spécialités fromagères en s'appuyant sur un concept pérenne qui permette à tous de découvrir, au-delà du mois de juillet, toute la diversité des aménagements cyclables et des produits du terroir des Départements.

ATLAS DES ITINÉRAIRES LABELLISÉS - FÉVRIER 2020

DOSSIER DE PRESSE - FÉVRIER 2020

APPEL À PROJET 2020



Retrouvez sur le lien vers le Petit Futé :

<http://www.ebookfute.com/guideoffert/?code=AWWR6G>





Merci pour votre attention



Tourisme & Territoires du Cher

Corine Malroux
corine.malroux@ad2t.fr



Rémi PORCHER

Référent Qualité Accueil Vélo d'EURE & LOIR





Cinécyclo tour

La Véloscénie s'associe à Cinécyclo pour présenter le Cinécyclotour une tournée de cinéma itinérante sur la Véloscénie de Paris au Mont Saint-Michel :

Un concept étonnant : le public qui pédale pour fournir l'énergie nécessaire pour la projection des films



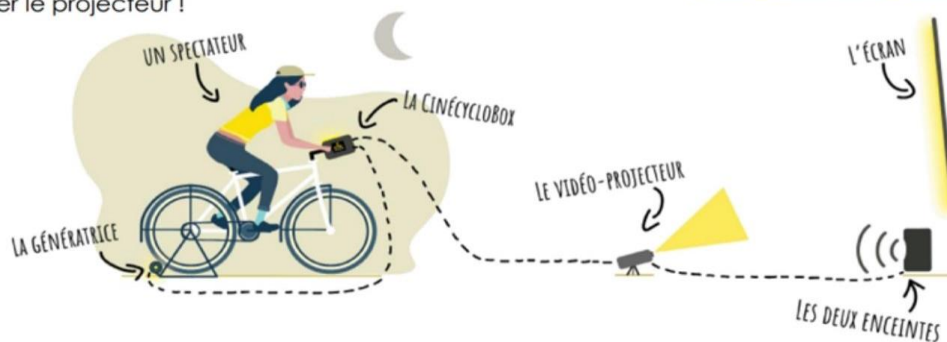


Le concept de Cinécyclo

La journée, l'équipe
Cinécyclo pédale



Le soir, le public se relaie pour faire
tourner le projecteur !



ANIMATIONS

Exemples :

Rando à vélo à la nuit tombée pour rejoindre le lieu de projection, session de contes sur les légendes locales, mini-marché de producteurs et dégustations, activité avec un guide nature, atelier sur les savoirs-faires locaux, atelier de réparation vélo

REPAS

Exemples : pique-nique géant, food-trucks, panier pique-nique sur réservation

SÉANCE DE CINÉMA

- 15-20 minutes pour inviter le public à s'installer et lui présenter le concept
- 1h de projection
- 120 pers. max/80 confort.
- Plein-air de préférence (lieu de repli en intérieur)





- 13 dates, du 16 juillet au 6 août 2022
En Eure-et-Loir 3 dates : Maintenon, Chartres et Nogent-le-Rotrou





Sortie du guide Glénat Véloscénie - Printemps 2022





Les Vieilles Pédales



- Le week-end du 14/15 mai
- Réuni les passionnés de bicyclette, les mordus du vintage, les amateurs du patrimoine local et de produits locaux
- Ambiance festive et musicale rétro
- Trois itinéraires de 25 à 44 km au sein de la ville de Chartres et de ses alentours





*Rétro
Vélo
Rando*

**DE CHARTRES
À MAINTENON**

**Festival
Les Vieilles
Pédales**

14/15 MAI 2022

Un festival gonflé





Valérie NOBILLEAU

Référente Qualité Accueil Vélo d'INDRE & LOIRE



Touraine

Val de Loire

Ici, vivre est un art

1. La visite guidée Street Art à vélo de Tours
2. Le vélo en sud Touraine



1. La visite guidée Street Art à vélo de Tours

Visite créée en 2021 qui vous emmène à la découverte des lieux emblématiques de la ville (cathédrale, Vieux Tours...) tout en passant par des spots plus confidentiels présentant des œuvres « Street Art »

Le guide : Simon JEANNET (<https://www.toursavelo.com/>)





Quand : toute l'année, tous les jours

Pour qui : groupes (14 personnes maxi)
individuels (8 personnes maxi)

Contact : Office de Tourisme de Tours Loire Valley
Accueil : 02 47 37 70 70
Réservation : [Visite guidée Street Art à vélo](https://www.tours-tourisme.fr)
([tours-tourisme.fr](https://www.tours-tourisme.fr))

Durée : 2heures

Distance parcourue : 10 km

Tarif : 29 € (visite et location du vélo incluse)





Départ : Rouelib (en face de l'Office de Tourisme)

Vélos possibles en location : vélos musculaires de ville toutes tailles, tandems, remorques et sièges enfants possibles



Visite guidée street art à vélo

59 vues • il y a 3 mois

TOURS VAL DE LOIRE TOURISME

4K

1:03

https://www.youtube.com/watch?v=S2_groUMVO8





Plan vélo par la Communauté de Communes Loches Sud Touraine pour le développement du cyclotourisme



2. Le vélo en sud Touraine

La voie verte

Reconversion de l'ancienne voie ferrée de la ligne Port-de-Piles / Argenton-sur-Creuse démantelée en 2017

Été 2021 : ouverture du premier tronçon de voie verte entre Descartes et Preuilly-sur-Claise (26km) et balisage d'une liaison en véloroute jusqu'à La Celle-Saint-Avant et la gare SNCF

Été 2022 : ouverture du second tronçon entre Preuilly-sur-Claise et Tournon-Saint-Pierre (16km) avec raccordement à la Voie Verte de la Brenne (36)





La Voie Verte Loches Sud Touraine est une ancienne voie ferrée reconvertie par la Communauté de Communes en une voie de communication réservée aux cyclistes et autres randonneurs.





Les liaisons cyclables autour de La Voie Verte



La Celle-Saint-Avant
Liaison vélo-route (11 km)



Voie verte Loches Sud Touraine

Circuits N°9 et N°10 des Trois Rivières

Circuit N°11 entre Claise et Creuse

Liaison vers Loches

Liaisons avec :



Loire à vélo



L'Indre à vélo

8
Circuit N°8 de la Baronnie

9

10

11

Liaison avec Argenton-sur-Creuse en passant par Le Blanc (19 km)



Descartes

Bureau d'Informations Touristiques

Base de loisirs de Descartes et la base de canoë kayak
Jardin René Boylesve et sa roseraie
Maison-Musée René Descartes
Maison d'artistes de la Touraine du Sud
Maison du patrimoine, musée René Boylesve
L'église Notre Dame de la Haye
L'église Saint-Georges
L'église Saint-Pierre de Balesmes
Le Grenier à Sel
Maison de la balustrade
Mini parc animalier
Maisons médiévales



Abilly

Archeolab, musée de site archéologique
L'église Saint-Martin
L'île de la Claise et le moulin
Manoir de la Châtère

Descartes



Abilly



Le Grand-Pressigny



Chaumussay



Boussay



Preuilly sur-Claise

Bossay-sur-Claise

Tournon-Saint-Pierre

Bossay-sur-Claise

Musée de Préhistoire et d'archéologie
Eglise Saint Martin
Château de Rys

Tournon-Saint-Pierre

Église Saint-Pierre
Le moulin Saint-Martin

à voir !
Le long de
la Voie Verte

Entre les vallées de la
Claise et de la Creuse, la
Voie Verte traverse des
bourgs pittoresques
parmi les plus jolis du
Sud Touraine.

Le Grand-Pressigny

Bureau d'Informations Touristiques avec location de vélos

Château-Musée de la Préhistoire
Jardins du Château
Église Saint-Gervais-Saint-Protais
Bourg médiéval
Four banal
Pont métal du chemin des S-Fronteaux
Zone naturelle de loisirs de la confluence
Aigronne-Claise, Pré du Grand-moulin
Prairie du lavoir, Pré du Petit Moulin
Le Nymphée
Fontaine des Ferrus
Ruines du Château d'Etableau

Chaumussay

Barrage
Église Saint-Médard
Fontaine Saint-Marc
Gare

Boussay

Château de Boussay et son parc
Église Saint-Laurent
Bourg

Preuilly-sur-Claise

L'abbatiale Saint-Pierre
Musée de la Poterne
Château du Lion
Bourg médiéval
Hôtel de la Rallièrre
Église Notre-Dame des Échelles
Chapelle de tous les Saints dans le Jardin public
Champ de foire
Labyrinthe de la forêt de Tours-Preuilly



Loches

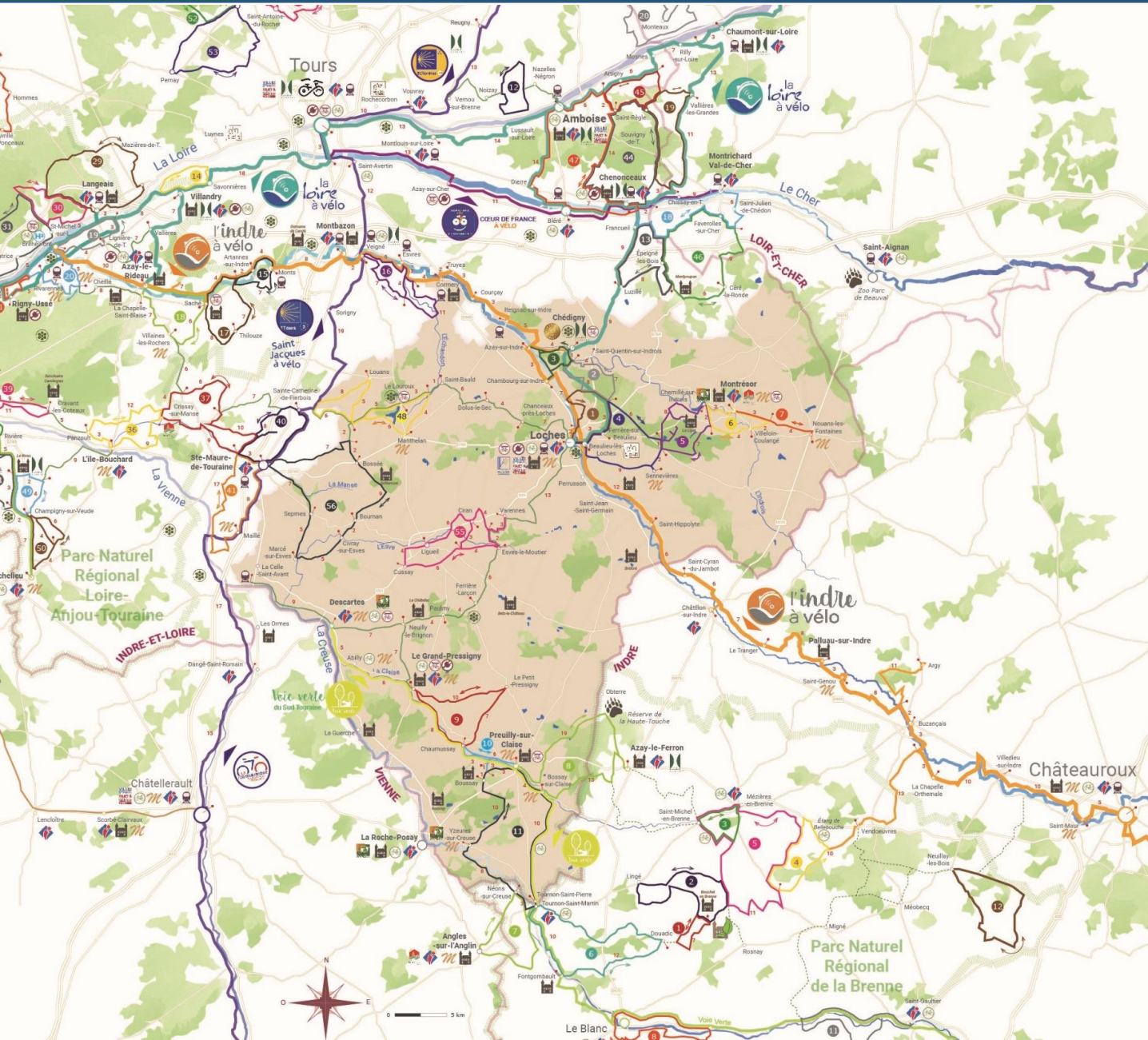
Touraine - Châteaux de la Loire

La Voie Verte du Sud Touraine

de Descartes à Preuilly-sur-Claise

LA CARTE





LE VÉLO EN SUD TOURAINE

Édition d'une carte globale présentant l'ensemble des itinéraires balisés (boucles et véloroutes) en sud Touraine et dans les territoires limitrophes depuis 2019



LE VÉLO EN SUD TOURAINE

Installation de services cyclos (totems d'auto-réparation et stations de gonflage) dans 7 communes, et de bornes de recharge rapide pour VAE à Loches et Le Grand-Pressigny

Déploiement de supports pour le stationnement des vélos le long des itinéraires à proximité des commerces et points d'intérêt.



Christelle BIORE

Directrice Adjointe de l'ADT du LOIR & CHER



LA VALLÉE DU LOIR À VÉLO

LE **Routard**



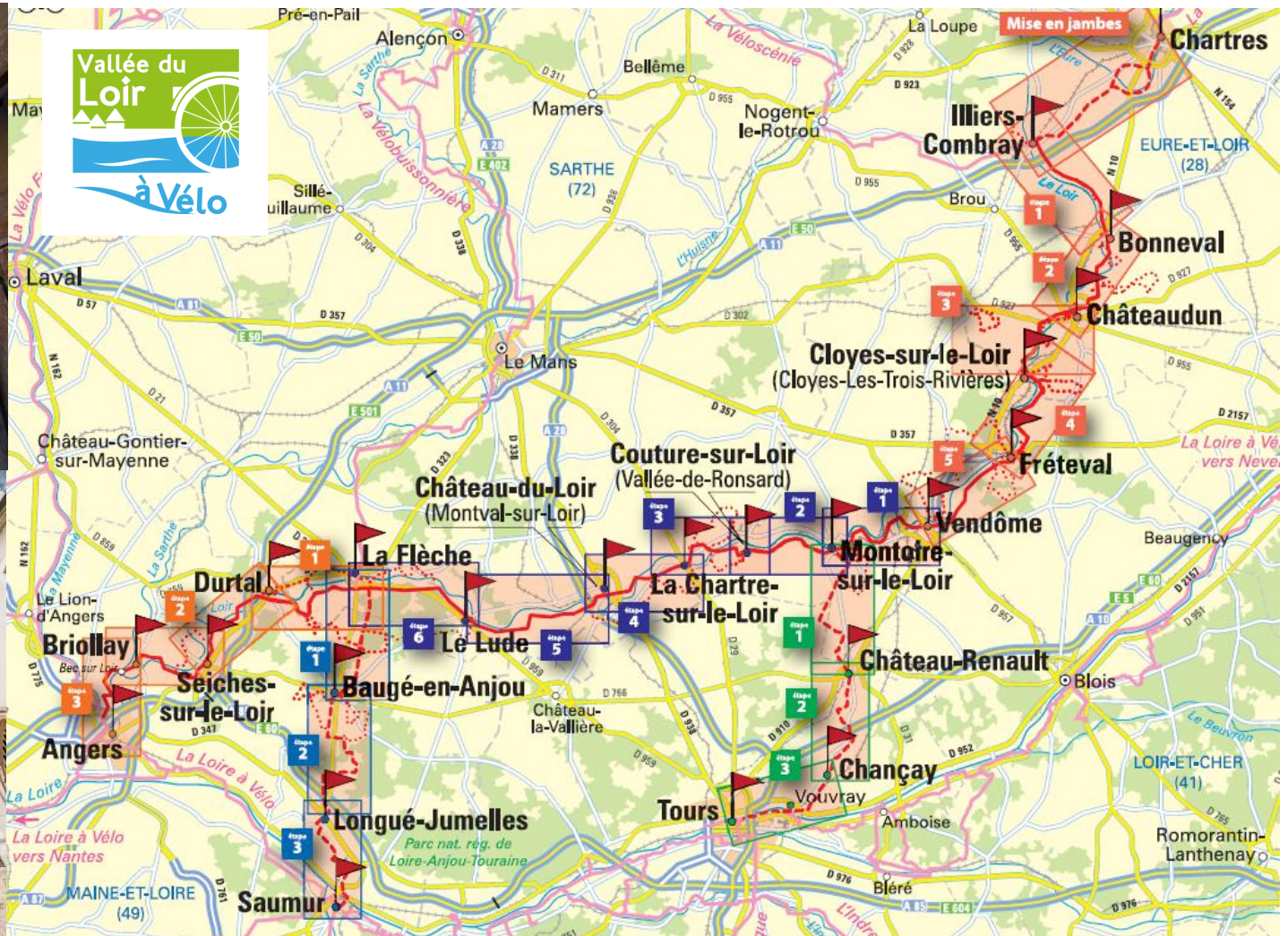
hachette

routard.com

La Vallée du Loir à Vélo

Guide du Routard







Manifestation
organisée par
l'Union Sportive
Vendômoise
Union
d'Associations
(USV UA)





Un évènement de rayonnement national en vendômois

1^{ère} édition - 18 et 19 juin 2022

Pourquoi avoir choisir la discipline du vélo ?

- Un sport
- Un loisir
- Un moyen de déplacement
- Pas d'évènement majeur sur ce thème dans le vendômois hormis les sorties loisirs
- Un enjeu touristique avec les Véloroutes Saint-Jacques à Vélo et Vallée du Loir à Vélo
- Un thème national porteur et fédérateur



Un évènement de rayonnement national en vendômois

1^{ère} édition - 18 et 19 juin 2022

Au programme des 2 jours :

- Organisation de randonnées pendant 2 jours avec des sorties vélo route et VTT,
- Village sportif et animations : commerçants, associations, vente, réparations, brocante...





Un évènement de rayonnement national en vendômois 1^{ère} édition - 18 et 19 juin 2022

Au programme des 2 jours

- De l'apprentissage, Des animations, des conférences, une exposition...
- Un défilé déguisé des délégations le samedi soir
- Une soirée avec un repas, un concert, un film

www.vendome-a-velo.fr





Marion PALEAU

Référente Qualité Accueil Vélo du LOIRET



Le Loiret au fil de l'eau, qu'est-ce que c'est?

Un grand projet de développement touristique fluvial autour du vélo et de la navigation qui s'articule autour de la boucle d'eau du canal d'Orléans, du Loing, de Briare, latéral à la Loire et de la Loire.

Quelques chiffres :

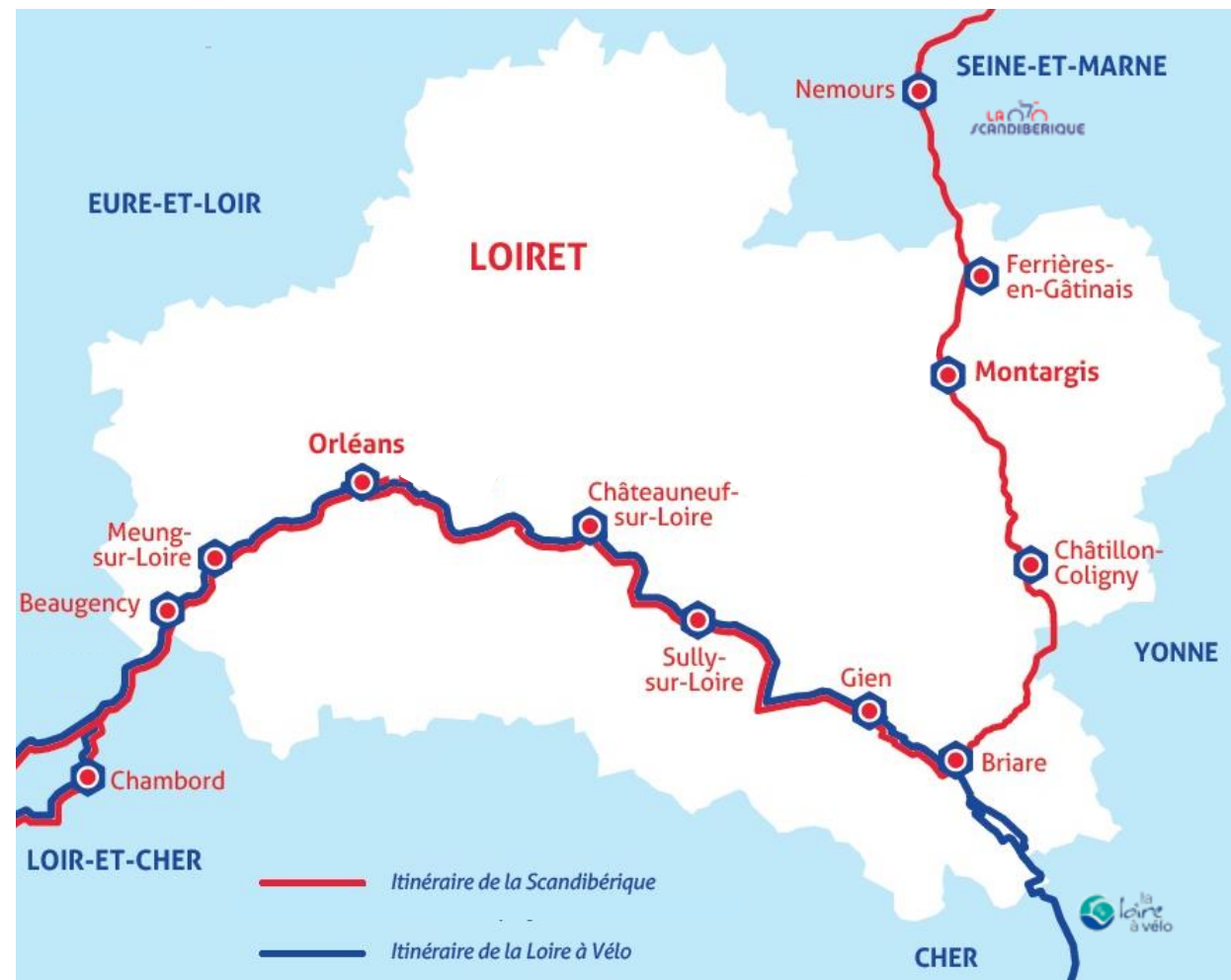
- 46 communes concernées
- 223 km d'itinéraires cyclables aménagés et balisés : La Loire à vélo (eurovélo 6) et La Scandibérique (eurovélo 3)
- 78,6 km d'itinéraire cyclable en projet le long du canal d'Orléans
- 89 km de voies navigables sur les canaux du Loing, Briare et latéral à la Loire
- 5 bases de loisirs avec plage surveillée





Les grandes dates :

- 2010-2012 : eurovélo 6 - Loire à vélo (155 kms) aménagée par le Département (8M€)
- 2019-2020 : eurovélo 3 - La Scandibérique (70 kms) aménagée par le Département (6M€) avec des aires de repos et parkings à proximité directe de la véloroute
- 2020 : aménagement du pont ferroviaire de Sully-sur-Loire pour le passage sécurisé des deux véloroutes (2,2M€)
- 2021 : aménagement de 6 kms de tronçon à Beaulieu-sur-Loire pour la Loire à vélo (850K€)
- Novembre 2021 : le Département du Loiret devient propriétaire du canal d'Orléans (500K€)



Depuis 2020, Tourisme Loiret fait partie du Comité d'itinéraire national de la Scandibérique (10k€ par an)



Le projet de sécurisation, de restauration et de mise en tourisme du canal d'Orléans (78,6 kms) en 3 axes :

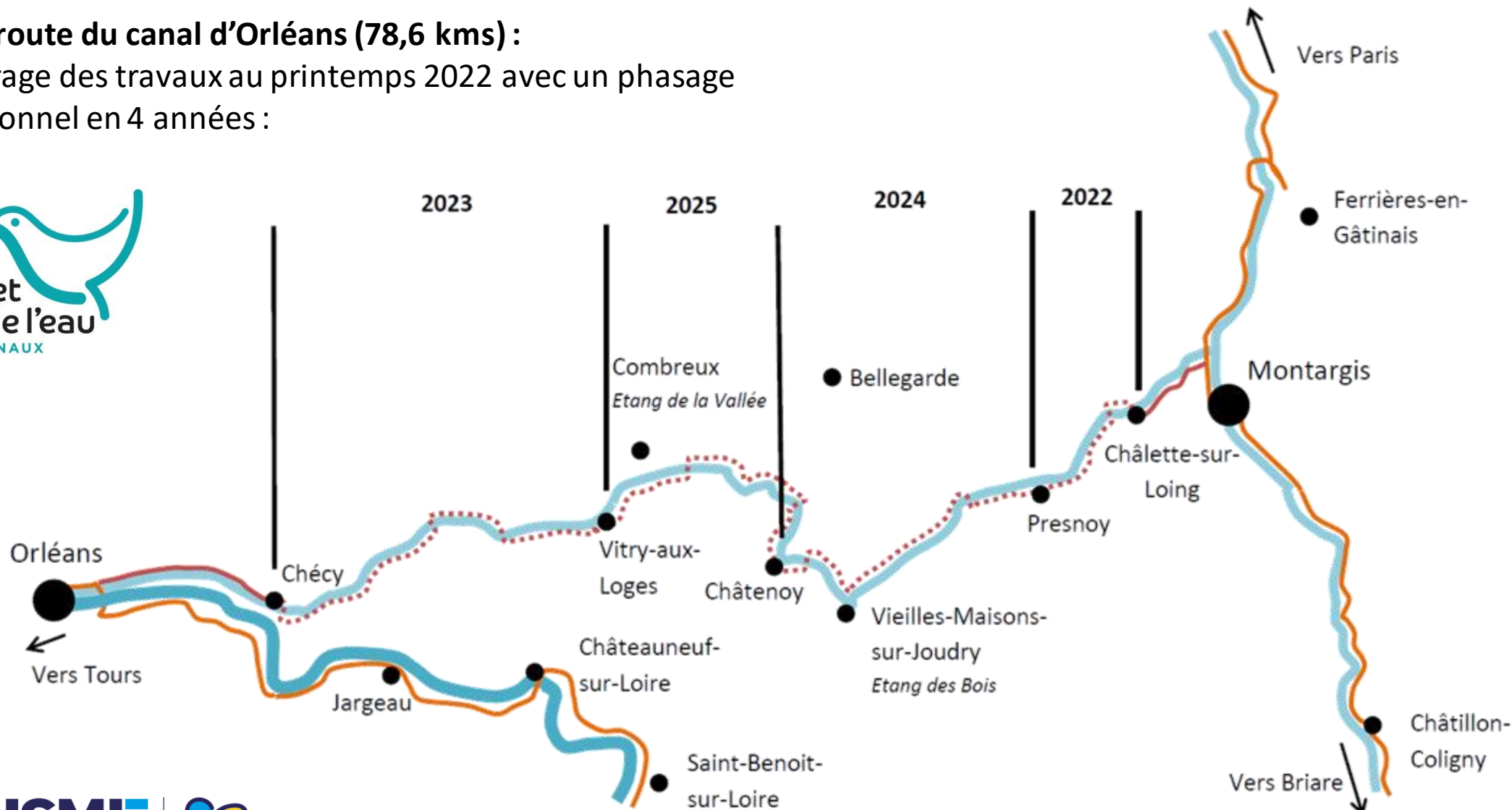
- 2018-2021 : la protection des biens et des personnes par l'amélioration du système d'alerte et de prévention des crues
- 2018-2021 : la restauration du patrimoine (consolidation de berges et d'étangs, restauration d'écluses...)
- 2020-2025 : l'aménagement de la véloroute et le développement touristique autour de 3 valeurs fortes :
 - « **Authentique** » : une offre axée sur l'authenticité, le rapport humain et les Hommes qui font vivre le territoire.
 - « **Ludique, interactif** » : des activités ludiques et interactives, permettant de transmettre notre histoire et nos savoirs de façon contemporaine et attractive.
 - « **Eco responsable** » : Une offre en connexion avec la nature, attentive à la protection de l'environnement





La véloroute du canal d'Orléans (78,6 kms) :

Démarrage des travaux au printemps 2022 avec un phasage opérationnel en 4 années :





Une mise en tourisme de la destination

- Une promotion spécifique avec un site internet dédié <https://www.leloiretaufildeleau.fr/> et une carte touristique
- Des totems implantés dans des lieux stratégiques le long des véloroutes
- L'aménagement et l'entretien des bases de loisirs des étangs de la Vallée et des Bois par le Département du Loiret
- Le Département du Loiret stimule le développement touristique via des appel à projets, pour l'implantation d'opérateurs économiques privés le long du canal d'Orléans :
 - 5 maisons éclésières
 - gestion des campings de l'étang de la Vallée et des Bois
- Le Département du Loiret encourage le développement d'animations estivales le long de l'itinéraire du « Loiret au fil de l'eau » par un appel à projets. En 2021, une vingtaine d'animations ont eu lieu durant l'été.

